

TOP SB4 Mountainbikerunde - Radweg im Schozachtal

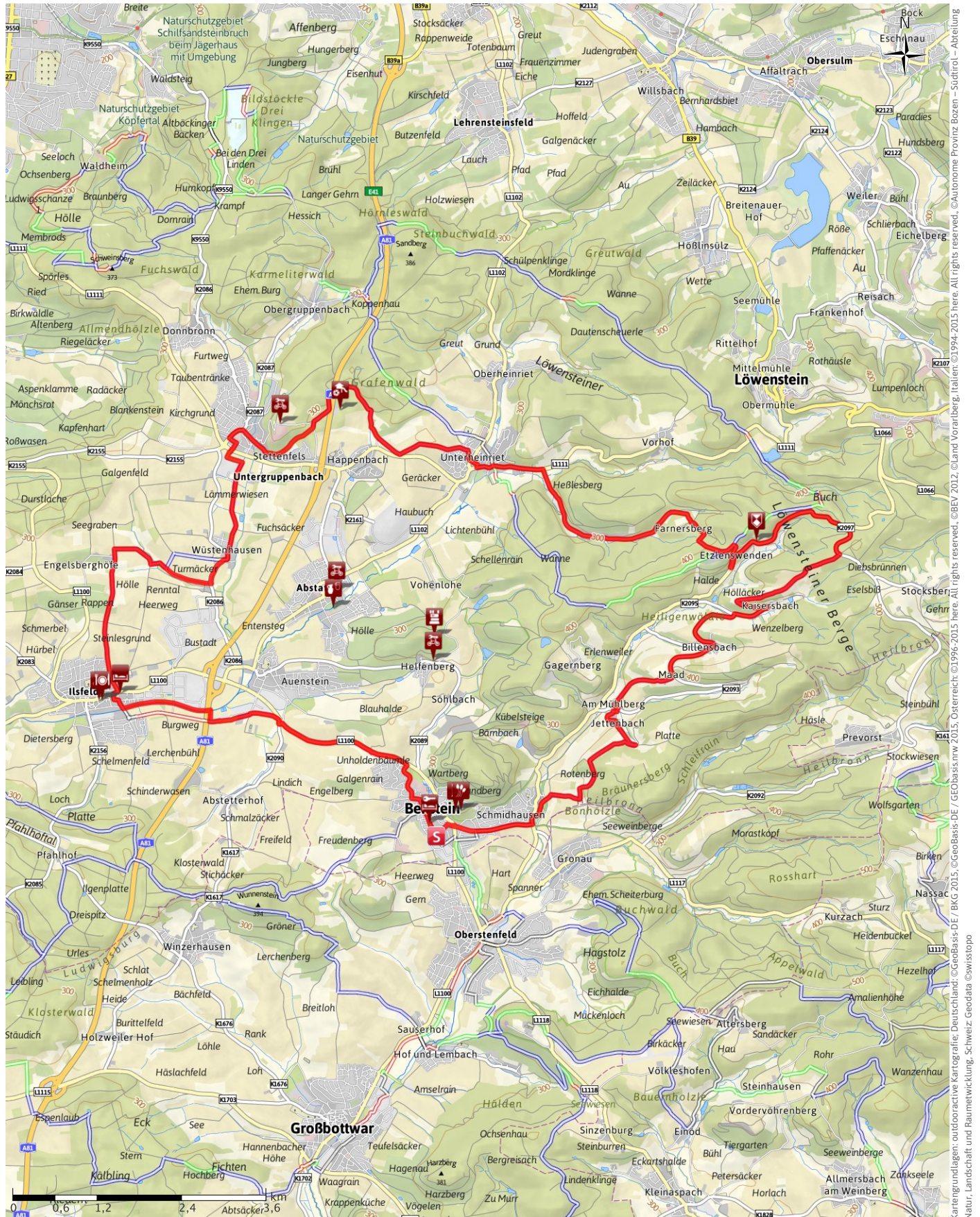
↔ 35.8 km

🕒 3:43 h

🏔️ 639 m

🏔️ 639 m

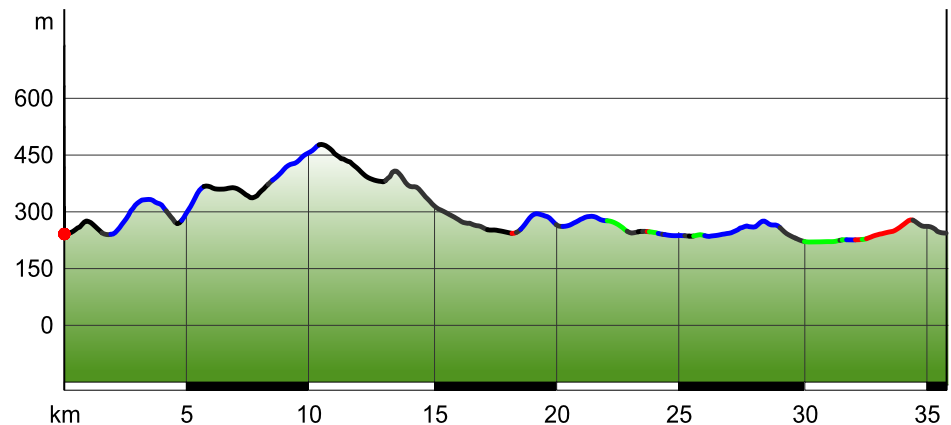
SCHWIERIGKEIT **mittel**



WEGEART

Asphalt	9.5 km
Schotterweg	12.5 km
Weg	3.3 km
Pfad	2.7 km
Straße	8.0 km

HÖHENPROFIL



TOURDATEN

MOUNTAINBIKE

STRECKE ←→ 35.8 km

DAUER ⌚ 3:43 h

AUFSTIEG ▲ 639 m

ABSTIEG ▼ 639 m

SCHWIERIGKEIT mittel

KONDITION ●●●●●

TECHNIK ●●●●●

HÖHENLAGE



BESTE JAHRESZEIT

JAN | FEB | MÄR
 APR | MAI | JUN
 JUL | AUG | SEP
 OKT | NOV | DEZ

BEWERTUNGEN

AUTOREN

ERLEBNIS ●●●●●

LANDSCHAFT ●●●●●

WEITERE TOURDATEN

EIGENSCHAFTEN

aussichtsreich

AUSZEICHNUNGEN (& BARRIEREFREIHEIT)

Rundtour



Quelle:

Touristikgemeinschaft
 HeilbronnerLand
 e.V.

Autor: Sandra Holte, Aktualisierung: 18.11.2015

Dies ist unser offizieller Geheimtipp für alle, die keine körperlichen Mühen scheuen, um sich auf einer Fahrt mit herrlichen Aussichten und Naturerlebnissen zu belohnen. Eine Rundfahrt, bei der Ihnen wirklich an beinahe jedem zurückgelegten Kilometer ein Highlight geboten wird.

Sie starten Ihre Tour in Beilstein unterhalb der

im 11. Jahrhundert erbauten Burg Hohenbeilstein. Das alte Anwesen beherbergt heute ein Burgrestaurant, eine Falknerei und ein Schlossweingut. Je höher Sie fahren, desto weiter können Sie sehen. Am Rande der Löwensteiner Berge im Naturpark Schwäbisch-Fränkischer Wald erleben Sie die Sicht eines Adlers. An schönen Tagen bleibt Ihnen auch der Blick nach Heilbronn nicht verwehrt. Begeistern Sie sich für die Vielfalt des Naturparks, der sich Ihnen geheimnisvoll und sagenumwoben offenbart. Wiesen, Wälder, Weinberge und ausgedehnte Hochebenen, langgezogene Täler, bewaldete Hänge und Felder kennzeichnen das Bild.

Tipp des Autors!

Sandra Holte: "Burg Stettenfels Unsere RadServiceStationen auf der Tour: Gasthof - Hotel Häußermann's Ochsen in Ilsfeld Weinstüble am Helfenberg in Ilsfeld Burg Stettenfels in Untergruppenbach"

WEGBESCHREIBUNG

Start der Tour

Beilstein, Parkplatz Burg Hohenbeilstein

Ende der Tour

Beilstein, Parkplatz Burg Hohenbeilstein

Sicherheitshinweise

Hinweise zur Beschilderung:

Der Verlauf der Radtouren im HeilbronnerLand ist in beiden Richtungen durch weiße Schilder mit grüner Schrift und einem grünen Fahrradsymbol samt Richtungspfeil gekennzeichnet. Die Hauptwegweiser zeigen dabei in Kilometern an wie weit das nächste Fern- und Nahziel entfernt sind. An diesen Hauptwegweisern sind quadratische (meist orangefarbene) Einschieber mit dem Kürzel der Tour angebracht. Zwischen diesen Hauptwegweisern zeigen kleinere Zwischenwegweiser den Routenverlauf.

Es gilt: Folgen Sie stets der Beschilderung bis zur nächsten Markierung. Insofern an einer Kreuzung keine Kennzeichnung vorhanden ist, wird geradeaus weiter gefahren. Soweit nicht anders vermerkt, folgen Sie immer dem (in der Regel geteerten) Hauptweg.

Wegekennzeichnung

Durchgehend beschildert als SB4 Mountainbikerunde.

INFORMATIONSMATERIAL

Weitere Infos und Links

www.heilbronnerland.de

www.facebook.com/HeilbronnerLand

ANREISE

Anfahrt

Das HeilbronnerLand liegt im Herzen Baden-Württembergs und wird vom Kraichgau im Westen, dem Odenwald im Norden, Hohenlohe im Osten, dem Naturpark Schwäbisch-Fränkischer-Wald im Südosten, der Region Stuttgart und dem Naturpark Stromberg-Heuchelberg im Südwesten umschlossen. Mit der S-Bahn und dem DB-Regionalverkehr sind es von Karlsruhe, Mannheim, Heidelberg und Stuttgart weniger als 45 Minuten Fahrtzeit ins HeilbronnerLand. Mit dem Auto ist das HeilbronnerLand über die A81 Würzburg-Stuttgart oder die A6 Mannheim-Nürnberg zu erreichen.

Parken

Parkmöglichkeiten sind in Beilstein und in Untergruppenbach vorhanden.

SCHUTZGEBIETE (1)

Naturpark Schwäbisch-Fränkischer Wald

In diesen Schutzgebieten gelten folgende Regeln:

- Bitte keinen Lärm machen.
- Bitte nicht abseits der Wege gehen.
- Bitte keine Pilze sammeln.
- Bitte keine Steine oder Mineralien sammeln.
- Bitte keine Tiere füttern.
- Bitte keinen Müll liegen lassen.
- Bitte kein offenes Feuer machen.
- Bitte nur auf den markierten Flächen zelten.
- Bitte keine Pflanzen und Tiere aussiedeln.
- Bitte keine Pflanzen pflücken.

REGIONEN

REGIONEN & ORTE

<i>Deutschland</i>	<i>(Land)</i>
<i>Baden-Württemberg</i>	<i>(Bundesland)</i>
<i>Stuttgart und Umgebung</i>	<i>(Tourismus-Region)</i>
<i>Hohenlohe</i>	<i>(Tourismus-Region)</i>
<i>Heilbronn</i>	<i>(Landkreis)</i>

SCHUTZGEBIETE

<i>Schwäbisch-Fränkischer Wald</i>	<i>(Naturpark)</i>
------------------------------------	--------------------

INTERESSANTE PUNKTE (14)



BURG

1 Burg Hohenbeilstein und Burgfalknerei

Burg Langhans

71717 Beilstein

☎ 07062 5212

*b.u.p.kaltenleitner@falknerei-beilstein.de**www.falknerei-beilstein.de*

Quelle: Touristikgemeinschaft HeilbronnerLand e.V.



FLORA

2 Weinlehrpfad im Schlossareal Hohenbeilstein

71717 Beilstein

Quelle: Touristikgemeinschaft HeilbronnerLand e.V.



DENKMAL

3 Apfelkönigin von Etzlenzwenden

71717 Beilstein

Quelle: Touristikgemeinschaft HeilbronnerLand e.V.



SPIELPLATZ

4 Spiel- und Freizeitgelände Kaudenwald

Tulpenstr. 8/1

74232 Abstatt

☎ 07062 / 62141

*info@kaudenwald.de**www.kaudenwald.de*

Quelle: Touristikgemeinschaft HeilbronnerLand e.V.



RADSERVICE

5 Burg Stettenfels - RadServiceStation

Stettenfels 4

74199 Untergruppenbach

☎ 07131 97700

*info@burg-stettenfels.de**www.burg-stettenfels.de*

Quelle: Touristikgemeinschaft HeilbronnerLand e.V.



RADSERVICE

6 Ludwig Eins Hotel Restaurant - RadServiceStation


Heilbronner Straße 16

74232 Abstatt

☎ 07062 9780

*info@ludwig-eins.de**www.ludwig-eins.de*

Quelle: Touristikgemeinschaft HeilbronnerLand e.V.



AUSSTELLUNG

7 Rällinge

Abstatt

Quelle: Touristikgemeinschaft HeilbronnerLand e.V.



RADSERVICE

8 Oettinger Mühle - RadServiceStation

Lohmühle 1-4

74360 Ilsfeld

☎ 07062 6979

www.oettinger-muehle.de

Quelle: Touristikgemeinschaft HeilbronnerLand e.V.



HOTEL

9 Hotel und Restaurant Zum Lamm - Bett+Bike

Auensteiner Straße 6

74360 Ilsfeld

☎ 07062 95670

*info@lamm-ilsfeld.de**http://www.lamm-ilsfeld.de*

Quelle: Touristikgemeinschaft HeilbronnerLand e.V.



RADSERVICE

10 Häußermann's Ochsen - RadServiceStation

König-Wilhelm-Straße 31

74360 Ilsfeld

☎ 07062 6790-0

*gasthof-ochsen@gmx.de**www.ochsen-ilsfeld.de*

Quelle: Touristikgemeinschaft HeilbronnerLand e.V.



RESTAURANT

11 Häußermann's Ochsen - Bett+Bike

König-Wilhelm-Straße 31

74360 Ilsfeld

☎ 07062 6790-0

*gasthof-ochsen@gmx.de**www.ochsen-ilsfeld.de*

Quelle: Touristikgemeinschaft HeilbronnerLand e.V.



RUINE

12 Burgruine Helfenberg

74360 Ilsfeld

Quelle: Touristikgemeinschaft HeilbronnerLand e.V.



RADSERVICE

13 Weinstüble am Helfenberg - RadServiceStation

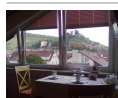
von Gaisberg Straße 37

74360 Ilsfeld-Helfenberg

☎ 07062 5819

*info@weinstubebinder.de**www.weinstubebinder.de*

Quelle: Touristikgemeinschaft HeilbronnerLand e.V.



PRIVATZIMMER

14 Gästezimmer "Burgblick" - Bett+Bike

Heerweg 24/1

71717 Beilstein (Württemberg)

☎ 07062 675051

*info-burgblick@t-online.de**www.burgblick-beilstein.de*

Quelle: Touristikgemeinschaft HeilbronnerLand e.V.
