

TOP SB2 Neckar-Schozach Runde – Radweg im Schozachtal und Neckartal

→ 27.4 km | ⌚ 2:07 h | 🏔️ 260 m | 🏔️ 260 m | SCHWIERIGKEIT **leicht**

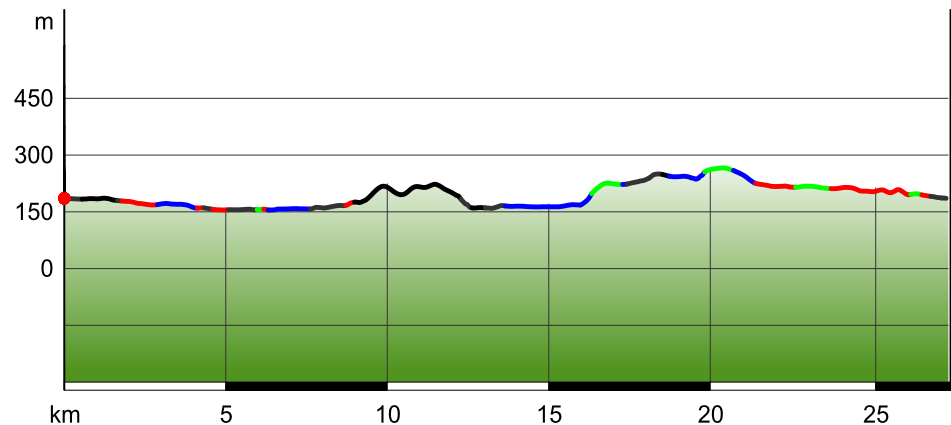


Kartengrundlagen: outdooractive Kartografie; Deutschland: ©GeoBasis-DE / GeoBasis-DE / BKG 2015. ©GeoBasis-nw 2015, Österreich: ©1996-2015 here. All rights reserved., ©BEV 2012, ©Land Vorarlberg, Italien: ©1994-2015 here. All rights reserved., ©Autonome Provinz Bozen – Südtirol – Abteilung Natur, Landschaft und Raumentwicklung, Schweiz: Geodata ©swisstopo

WEGEART

Asphalt	5.4 km
Schotterweg	7.4 km
Weg	3.5 km
Pfad	6.1 km
Straße	5.0 km

HÖHENPROFIL



TOURDATEN

RADTOUR

STRECKE	↔	27.4 km
DAUER	🕒	2:07 h
AUFSTIEG	⬆️	260 m
ABSTIEG	⬇️	260 m

SCHWIERIGKEIT	leicht
KONDITION	●●●●●
TECHNIK	●●●●●
HÖHENLAGE	

BESTE JAHRESZEIT

JAN	FEB	MÄR
APR	MAI	JUN
JUL	AUG	SEP
OKT	NOV	DEZ

BEWERTUNGEN

AUTOREN

ERLEBNIS	●●●●●
LANDSCHAFT	●●●●●

WEITERE TOURDATEN

AUSZEICHNUNGEN (& BARRIEREFREIHEIT)



Rundtour



Quelle:

Touristikgemeinschaft
HeilbronnerLand
e.V.

Autor: Sandra Holte, Aktualisierung: 25.09.2015

Eine reizvolle Reise entlang des schönen Neckartals und der Schozachufer wartet auf Sie. Sie passieren charmante kleine „Städtle“ und beeindruckende Terrassenweinberge, radeln durch das verträumte Flusstal der Schozach und „erfahren“ die Funktion des Württemberger Landgrabens auf dieser kombinierten Tagestour auf dem Alb-Neckar- und Neckartal-Radweg.

Der Name Neckar stammt von dem keltischen Wort „nik“ ab. Nik bedeutet soviel wie

„losstürmen“. Und losstürmen können Sie auf dieser tollen Rundfahrt im beschaulichen Talheim. Der Ort selbst kann schon auf eine lange, bewegte Geschichte zurückblicken. Überzeugen Sie sich bei der Besichtigung des 7 000 Jahre alten Talheimer Grabes aus der Jungsteinzeit selbst davon. Dieser Fund ist nicht nur national, sondern international bekannt und eine Attraktion, die nun mit einer Sonderausstellung auf Reise geht. Versäumen Sie nicht die Fahrt entlang der Schozach nach Horkheim, über die erste Neckar-Schleuse auf Heilbronner Gemarkung, die den Neckar um 7,30 Meter absenkt.

Gemütlich touren Sie zum naturgeschützten Nordheimer Wehr. Danach geht es in die um 1200 n. Chr. gegründete Geburtsstadt Friedrich Hölderlins, Lauffen am Neckar und weiter entlang dem „Katzenbeißer“, den bekannten Terrassenweinbergen am Neckar, wo Sie ein herrlicher Panoramablick für Ihre Mühen belohnt. Nach einer Pause am idyllisch

gelegenen Rastplatz Herrlesberg erreichen Sie Neckarwestheim, das inmitten von Weinbergen liegt. Kurz darauf befinden Sie sich wieder auf der traditionsreichen und elysischen „Bottwartalbahn“ im Schozachtal, in Richtung Talheim.

Erleben Sie den Wein in Deutschlands Rotweinregion Nummer 1 direkt in der Natur! Die Weingärtner Lauffen laden ein zu einer Weinprobe mitten in den Weinbergen. Legen Sie eine Pause ein und genießen Sie ein Gläschen Wein.

Tipp des Autors!

Sandra Holte: "Schloss Liebenstein Unsere RadServiceStationen auf der Tour: Schlosshotel und Restaurant Liebenstein in Neckarwestheim"

WEGBESCHREIBUNG

Start der Tour

Parkplatz Talheim

Ende der Tour

Parkplatz Talheim

Sicherheitshinweise

Hinweise zur Beschilderung:

Der Verlauf der Radtouren im HeilbronnerLand ist in beiden Richtungen durch weiße Schilder mit grüner Schrift und einem grünen Fahrradsymbol samt Richtungspfeil gekennzeichnet. Die Hauptwegweiser zeigen dabei in Kilometern an wie weit das nächste Fern- und Nahziel entfernt sind. An diesen Hauptwegweisern sind quadratische (meist orangefarbene) Einschieber mit dem Kürzel der Tour angebracht. Zwischen diesen Hauptwegweisern zeigen kleinere Zwischenwegweiser den Routenverlauf.

Es gilt: Folgen Sie stets der Beschilderung bis zur nächsten Markierung. Insofern an einer Kreuzung keine Kennzeichnung vorhanden ist, wird geradeaus weiter gefahren. Soweit nicht anders vermerkt, folgen Sie immer dem (in der

Regel geteerten) Hauptweg.

Wegekennzeichnung

Durchgehend beschildert als SB2 Neckar-Schozach Runde

INFORMATIONSMATERIAL

Weitere Infos und Links

www.heilbronnerland.de

www.facebook.com/HeilbronnerLand

ANREISE

Öffentliche Verkehrsmittel

Das FFH-Gebiet Nördliches Neckarbecken in Nordheim ist von der Haltestelle der Deutschen Bahn "Nordheim" gut zu erreichen.

Auch in Lauffen befindet sich ein Bahnhof der Deutschen Bahn.

Anfahrt

Das HeilbronnerLand liegt im Herzen Baden-Württembergs und wird vom Kraichgau im Westen, dem Odenwald im Norden, Hohenlohe im Osten, dem Naturpark Schwäbisch-Fränkischer-Wald im Südosten, der Region Stuttgart und dem Naturpark Stromberg-Heuchelberg im Südwesten umschlossen. Mit der S-Bahn und dem DB-Regionalverkehr sind es von Karlsruhe, Mannheim, Heidelberg und Stuttgart weniger als 45 Minuten Fahrzeit ins HeilbronnerLand. Mit dem Auto ist das HeilbronnerLand über die A81 Würzburg-Stuttgart oder die A6 Mannheim-Nürnberg zu erreichen.

Parken

Parkmöglichkeiten sind in Talheim und Neckarwestheim vorhanden.

SCHUTZGEBIETE (2)

Fauna-Flora-Habitat-Gebiet Nördliches Neckarbecken

Naturschutzgebiet Altneckar Horkheim

In diesen Schutzgebieten gelten folgende Regeln:

Bitte berücksichtigen Sie die lokalen Hinweise zum Schutz der Natur.

Bitte keinen Lärm machen.

Bitte nicht abseits der Wege gehen.

Bitte keine Pilze sammeln.

Bitte keine Steine oder Mineralien sammeln.

Bitte keine Tiere füttern.

Bitte keinen Müll liegen lassen.

Bitte kein offenes Feuer machen.

Bitte nur auf den markierten Flächen zelten.

Bitte keine Pflanzen und Tiere aussiedeln.

Bitte keine Pflanzen pflücken.

REGIONEN**REGIONEN & ORTE**

Deutschland	(Land)
Baden-Württemberg	(Bundesland)
Hohenlohe	(Tourismus-Region)
Kraichgau-Stromberg	(Tourismus-Region)
Heilbronn	(Landkreis)
Heilbronn	(Landkreis)
SCHUTZGEBIETE 	
Nördliches Neckarbecken	(Fauna-Flora-Habitat-Gebiet)
Altneckar Horkheim	(Naturschutzgebiet)

INTERESSANTE PUNKTE (31)

BURG

1 Judenschloss / Burg Talheim

74388 Talheim

Quelle: Touristikgemeinschaft HeilbronnerLand e.V.




GASTSTÄTTE

2 Gasthaus Mühlau

Schlossstraße 6

74388 Talheim

 07133 7323gasthausmuehlau@googlemail.comwww.gasthaus-muehlau.de

Quelle: Touristikgemeinschaft HeilbronnerLand e.V.



SCHLOSS

3 Neues Schloss Talheim

74388 Talheim

Quelle: Touristikgemeinschaft HeilbronnerLand e.V.



NATURDENKMAL

4 Prallhang am Neckar

Quelle: Touristikgemeinschaft HeilbronnerLand e.V.



WEINGUT

5 Weingut Kurz - Hofcafé und Gästehaus

Hüttenäckerweg 10

74081 Heilbronn-Sontheim

 +49 7131 506550h.kurz@cafeundwein.dewww.cafeundwein.de

Quelle: Touristikgemeinschaft HeilbronnerLand e.V.



BURG

6 Burg Horkheim/WasserschlössleQuelle:  Outdooractive Redaktion

FLORA

7 FFH-Gebiet Nördliches Neckarbecken

74226 Nordheim

Quelle: Touristikgemeinschaft HeilbronnerLand e.V.



GASTHOF

8 Gasthof zum Ochsen - Bett+Bike

Bahnhofstraße 62

74226 Nordheim

 07133 7304post@zum-ochsen-nordheim.de<http://www.zum-ochsen-nordheim.de>

Quelle: Touristikgemeinschaft HeilbronnerLand e.V.




WEINGUT

9 Weingut Müller

Im Auerberg 3

74226 Nordheim

 +49 (0) 7133 9293640info@weingut-im-auerberg.dewww.weingut-im-auerberg.de

Quelle: Touristikgemeinschaft HeilbronnerLand e.V.



WOHNMOBILSTELLPLATZ

10 Wohnmobilstellplatz am Weingut Müller

Im Auerberg 1

74226 Nordheim

 07133 9293640www.weingut-im-auerberg.de

Quelle: Touristikgemeinschaft HeilbronnerLand e.V.




PENSION

11 Gästehaus Kraft - Bett+Bike

Nordheimer Straße 50

74348 Lauffen am Neckar

 07133 98250info@gaestehaus-kraft.de<http://www.gaestehaus-kraft.de>

Quelle: Touristikgemeinschaft HeilbronnerLand e.V.




MUSEUM

12 Museum im Klosterhof

Klosterhof 4

☎ 07133 / 12222

info@lauffen.dehttp://www.lauffen.de/website/de/tourismus/f_hoelderlin/museumQuelle:  Outdooractive Redaktion

DENKMAL

13 Hölderlin-DenkmalQuelle:  Outdooractive Redaktion


MÜHLE

14 Alte Ölmühle

Quelle: Touristikgemeinschaft HeilbronnerLand e.V.



MÜHLE

15 Alte ÖlmühleQuelle:  Outdooractive Redaktion

HOTEL

16 Hotel-Restaurant Elefanten - Bett+Bike

Bahnhofstraße 12

74348 Lauffen am Neckar

☎ 07133 95080

info@hotel-elefanten.de<http://www.hotel-elefanten.de>

Quelle: Touristikgemeinschaft HeilbronnerLand e.V.



KIRCHE

17 RegiswindkircheQuelle:  Outdooractive Redaktion

BURG

18 Grafenburg mit Burgmuseum

Rathausstraße 10

74348 Lauffen

☎ 07133 106-11

www.lauffen.de

Quelle: Touristikgemeinschaft HeilbronnerLand e.V.



PENSION

19 Gästehaus Schenk - Bett+Bike

Rathausstraße 3

74348 Lauffen am Neckar


☎ 07133 95670

info@gaestehaus-schenk.de<http://www.gaestehaus-schenk.de>

Quelle: Touristikgemeinschaft HeilbronnerLand e.V.



HISTORISCHE STÄTTE

20 Erkerhaus von 1651Quelle:  Outdooractive Redaktion

WOHNMOBILSTELLPLATZ

21 Wohnmobilstellplatz Lauffen a.N.

Bahnhofstraße 54

74348 Lauffen am Neckar

☎ 07133 2077-0

info@lauffen.dewww.lauffen.de

Quelle: Touristikgemeinschaft HeilbronnerLand e.V.



ARCHÄOLOGISCHE STÄTTE

22 Römischer Gutshof

Ilsfelder Straße

74348 Lauffen

Quelle: Touristikgemeinschaft HeilbronnerLand e.V.



AUSSICHTSPUNKT

23 Krappenfelsen

74348 Lauffen am Neckar

Quelle: Touristikgemeinschaft HeilbronnerLand e.V.



RASTPLATZ

24 Rast- und Spielplatz Herrlesberg

74382 Neckarwestheim

Quelle: Touristikgemeinschaft HeilbronnerLand e.V.



WOHNMOBILSTELLPLATZ

25 Wohnmobilstellplatz Neckarwestheim

Im Bühl

74382 Neckarwestheim

☎ 07133 184-13

CarmenKlink@neckarwestheim.dewww.neckarwestheim.de

Quelle: Touristikgemeinschaft HeilbronnerLand e.V.



RADSERVICE

26 Schloss Liebenstein - Hotel-Restaurant - RadServiceStation

Liebenstein 1

74382 Neckarwestheim

☎ 07133 98990

info@schlosshotel-liebenstein.dewww.schlosshotel-liebenstein.de

Quelle: Touristikgemeinschaft HeilbronnerLand e.V.



RESTAURANT

27 Häußermann's Ochsen - Bett+Bike

König-Wilhelm-Straße 31

74360 Ilsfeld

☎ 07062 6790-0

gasthof-ochsen@gmx.dewww.ochsen-ilsfeld.de

Quelle: Touristikgemeinschaft HeilbronnerLand e.V.



RADSERVICE

28 Häußermann's Ochsen - RadServiceStation

König-Wilhelm-Straße 31
74360 Ilsfeld
☎ 07062 6790-0
gasthof-ochsen@gmx.de
www.ochsen-ilsfeld.de

Quelle: Touristikgemeinschaft HeilbronnerLand e.V.



MÜHLE

29 Oettinger Mühle - Mühle

Lohmühle 1
74360 Ilsfeld
☎ 07062 6979

info@oettinger-muehle.de
www.oettinger-muehle.de

Quelle: Touristikgemeinschaft HeilbronnerLand e.V.



RADSERVICE

30 Oettinger Mühle - RadServiceStation

Lohmühle 1-4
74360 Ilsfeld
☎ 07062 6979

www.oettinger-muehle.de

Quelle: Touristikgemeinschaft HeilbronnerLand e.V.



HOTEL

31 Weingut Sturmfeder

Sturmfederstraße 4
74360 Ilsfeld
☎ +49 7133 96 08 9 4

weingut@sturmfeder.de
www.sturmfeder.de

Quelle: Tourismus Marketing GmbH Baden-Württemberg